
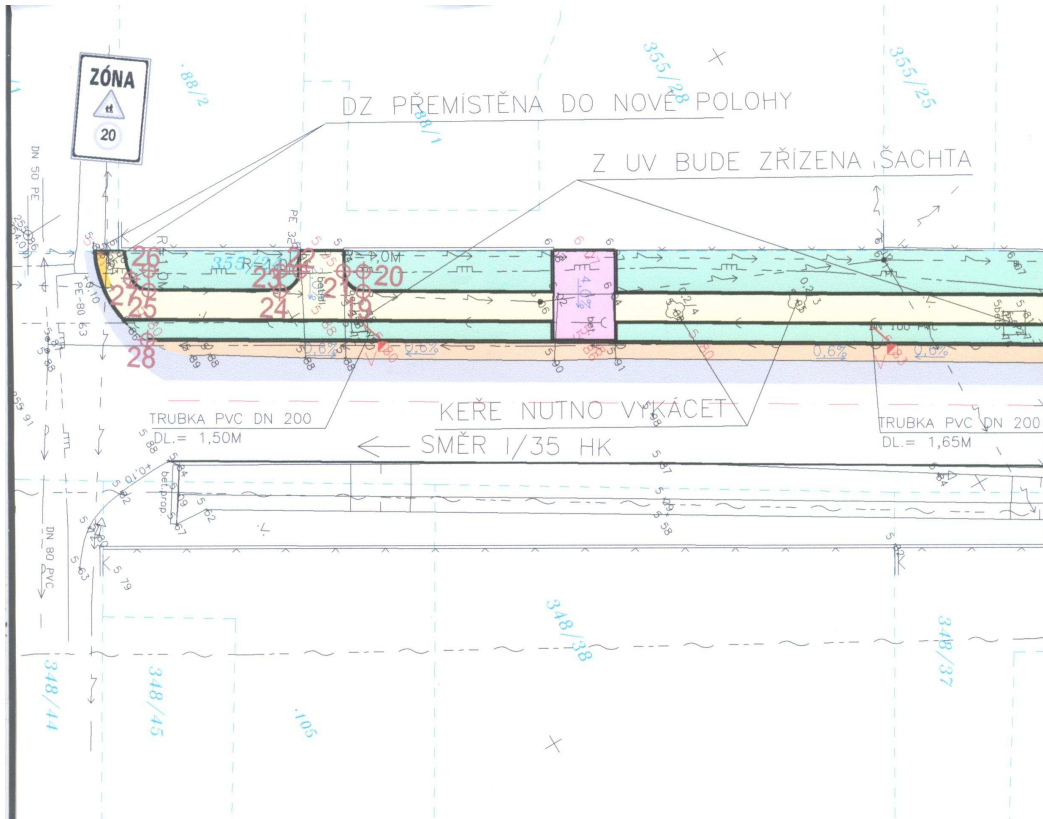


Nový chodník

Byla dokončena dokumentace na [nový chodník](#), který by měl vést od obchodu na křižovatku nedávno rekonstruovaných komunikací a nové autobusové zastávky.

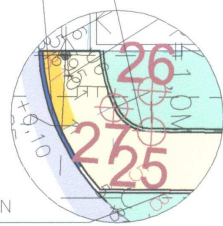




UPOZORNĚNÍ :
 PRŮBĚH PODZEMNÍCH SÍTÍ JE ZAKRESLEN POUZE
 INFORMATIVNĚ PODLE VYJÁDRĚNÍ JEJICH SPRÁVCŮ.
 PRO ZJIŠTĚNÍ PŘESNÉ POLOHY SÍTĚ JE NUTNÉ
 POŽADAT SPRÁVCE O VYTYČENÍ.

DO SITUACE BYL ZAKRESLEN PŘÍBLÍŽNÝ PRŮBĚH HRANIC PARCEL
 DLE MAP KATASTRU NEMOVITOSTÍ A POZEMKOVÉHO KATASTRU.
 PRO PŘESNOU POLOHU LOMOVÝCH BODŮ JE NUTNÉ ÚŘEDNĚ VYTYČIT
 DOTČENÉ HRANICE POZEMKŮ V TERÉNU.

OBRUBNIK VYSAZENÝ 8CM
 OBRUBNIK SNÍŽEN NA 2 CM



LEGE

-
-
-
-
-
-

Vypracoval	Radek Prouza	 GON HRADEC KRÁLOVÉ, a.s.	Zemědělská 897		
Kreslil	Radek Prouza		500 03 HRADEC KRÁLOVÉ		
Kontroloval	Josef Bohata		tel. 495407490		
Obecní úřad	S v ě t í	ČÍSLO ZAKÁZKY	09 0098		
AKCE	S V Ě T Í místní komunikace M A P O V Ý P O D K L A D	ČÍS.OBJEDNÁVKY			
		SOUR. SYSTÉM	S-JTSK		
Objednavatel	Dopravní projekce Stejskal	VÝŠKOVÝ SYSTÉM	Bpv	ZAMĚŘENO	květen 2009
				DATUM	5.6.2009
				FORMÁT A4	
		MĚŘITKO	1:250	PŘÍLOHA	

V



Nový chodník

© 2009 Tele Atlas

Datum snímku: 4. březen 2008

50°15'20.91" S

15°46'50.25" V

výš. 256 m

Výška pohledu